



# XVIII K U P

**JADRANSKO-PODUNAVSKIH ZEMALJA  
U SPORTSKOM RIBOLOVU 2024. GODINE**

**DISCIPLINA „LOV RIBE UDICOM NA PLOVAK“  
– EKIPNO I POJEDINAČNO**

**JEZERO SKRESOVI GAREŠNICA  
KONTAKT ORGANIZATORA**

ŠRD „Ilova“ Garešnica

Kontakt: +385911531226

E-mail: [drazen.bengez@gmail.com](mailto:drazen.bengez@gmail.com)

**Datum natjecanja: 18. travnja – 21. travnja 2024. godine**

**NATJECATELJSKA VODA: Jezero Skresovi, Garešnica, Hrvatska**



## GDJE SE NALAZIMO



Bjelovarsko-bilogorska županija smještena je na sjeverozapadu Republike Hrvatske. Prostire se na 2.652 km<sup>2</sup> ili 265.174 ha, što je 4,65% površine Republike Hrvatske. Prirodna su obilježja raznovrsna, što cjelokupnom području županije daje osobiti izgled te pruža mogućnosti gospodarskog razvitka. To omogućuju nizine uz rijeku Česmu i Ilovu, te njihove pritoke. Česma je duga 123 km, a nastaje od nekoliko

vodotoka koji izviru na južnom dijelu Bilogore. Do svog utoka u Lonju, s obzirom da je pad rijeke malen, često poplavljuje te je provedeno njezino i uređenje njezinih pritoka. Rijeka Ilova izvire u jugoistočnom dijelu Bilogore na 200 m nadmorske visine. Duga je 85 km. Uz njezine plavljene močvarne obale izgrađeni su Ribnjaci kod Končanice i Garešnice. Uz nju je plodno tlo sa bujnim livadama, što pogoduje uzgoju mliječnog govedarstva.

## GAREŠNICA



Područje Grada Garešnice s površinom od 226,5 km<sup>2</sup> čini južni dio Bjelovarsko-bilogorske županije. Ustrojen je 1993. godine i predstavlja 8,5% njezine ukupne površine. Grad Garešnica smješten je u sjeveroistočnom dijelu Moslavine usječenom u obliku trokuta između istočnih obronaka Moslavačke gore. Sjevernim dijelom graniči sa općinama Berek, Velika Trnovitica i Hercegovac, s kojima je do 1993.

godine činio zajedničku općinu. Na istoku se pruža granica sa općinom Dežanovac. Zapadna, južna i jugoistočna granica ujedno su i županijske sa Sisačko-moslvačkom i Požeško-slavonskom županijom. Glavno središte Garešnica na nadmorskoj je visini od 130 metara, 17 km sjeveroistočno od Kutine i 44 km južno od županijskog središta Bjelovara. Na prostoru Grada Garešnice vladaju opći klimatski uvjeti zapadnog dijela panonske nizine s umjerenom toplom kišnom klimom bez suhog razdoblja i oborinama jednako raspoređenim tijekom cijele godine. Naselja na području grada dobro su prometno povezana državnim i županijskim cestama sa susjednim općinama. Rubni položaj Garešnice u relativnoj je blizini posavskog prometnog koridora jednog od najvažnijih prometnih pravaca Hrvatske. On području grada Garešnice daju određene razvojne prednosti pred ostalim dijelovima županije.



## ŠRD „ILOVA“

Športsko ribolovno društvo „Ilova“ Garešnica osnovano je 12. svibnja 1946. godine. Broji preko 100 članova i ima natjecateljsku ekipu u I. hrvatskoj ligi u disciplini "Lov ribe udicom na plovak". Isto tako ima natjecatelje u pojedinačnim ligama Hrvatskog športskog ribolovnog saveza (HŠRS-a) u kategoriji invalida, mastera i veterana. Sudionici su svih većih natjecanja od I. hrvatske lige, Kupa Hrvatske i brojnih međunarodnih natjecanja. Gotovo svake godine 1 do 2 natjecatelja nastupa za selekcije reprezentacije Republike Hrvatske na europskim i svjetskim natjecanjima. ŠRD "Ilova" osvajač je mnogobrojnih natjecanja. Ekipa ŠRD „Ilova“ 2006. godine osvaja nacionalno prvenstvo, te 2010. i 2015. godine zauzima treće mjesto u prvenstvu Hrvatske. Isto tako, 2022. i 2023. godine na završnici Kupa Hrvatske osvaja drugo mjesto. U 2022. godini ŠRD "Ilova" nastupila je na Svjetskom klupskom prvenstvu koje je održano u Belgiji, a 2023. godine nastupila je na RAJP-u koje je održano u Crnoj Gori.

Marljivim radom i nesebičnim zalaganjem članova društva uz jezero su izgrađeni i popratni objekti, što je ovom prostoru dalo višestruku funkcionalnost. Tu se tradicionalno održava manifestacija „Rujan uz vodu“, na kojoj se organiziraju ribolovna natjecanja, fišijada te pripremaju i nude nezaobilazni riblji specijaliteti.

Laka pristupačnost i blizina centra grada čini ovu idiličnu prirodnu oazu idealnom za šetnju i rekreaciju, sportske aktivnosti i odmor.



## **NATJECATELJSKA STAZA**

Jezero Skresovi jedno su od najcjenjenijih i najuređenijih jezera u Republici Hrvatskoj namjenjenih natjecateljskom ribolovu. Jezero je bogato ribljim vrstama od kojih su najzastupljenije šaran, amur, smuđ, som, babuška, deverika, patuljasti somić i sitna bijela riba. Na natjecateljskoj stazi svako startno mjesto ima svoju platformu. Omogućen je prilaz vozilima do samog startnog mjesta.

Na jezeru se svake godine održavaju mnogobrojna natjecanja HŠRS-a u svim disciplinama i kategorijama. Prosječni ulovi na natjecanjima kreću se od 3 kg do 15 kg. Najčešće vrste riba koje se love na natjecanju su babuška, šaran, amur, patuljasti somić i sitna bijela riba (uklija). U jezeru obituje dosta kapitalne ribe od 4 kg do 15 kg (šaran i amur). Najbolji rezultati postižu se match tehnikom i štekom.

Jezero je popularno među ribolovcima i redovno se poribljava. Uvijek prisutni ribolovci, zaljubljenici u prirodu i vodu i izvan naše Županije česti su gosti na ribičkim druženjima, kuhanju i pečenju ribe, natjecanjima i ostalim ribičkim aktivnostima.

**DUBINA:** od 1,0 m do 2,5 m

**DUŽINA:** 930 m

**ŠIRINA:** 70 m



Link: <https://youtu.be/NYIYZLP0O7M?si=7Xz5pFsluo2vzUow>

*\*Stazu možete pogledati na linku na slici*



## **KOTIZACIJA ZA SLUŽBENI DIO NATJECANJA**

Kotizacija za sudjelovanje na natjecanju iznosi 350,00 eura po ekipi. Ekipu čini 3 natjecatelja + 1 rezerva. Za dodatne osobe koje dolaze sa ekipom, a žele sudjelovati kao prateće osobe na natjecanju uplaćuju 30,00 eura po dodatnom članu, i trebaju biti naznačene u prijavnim obrascu prilikom prijave ekipe na natjecanje. Uplatom je pokriven trošak završnog ručka.

***Rok prijave i uplata kotizacije je do 29. ožujka 2024. godine.***

## **INSTRUKCIJE ZA PLAĆANJE**

Kotizacija se uplaćuje na žiro račun ŠRD „Ilova“ Garešnica.

***Naziv banke: Erste banka***

***IBAN: HR9124020061100008945***

***SWIFT/BIC: ESBCHR22***



## **SATNICA NATJECANJA**

### **Četvrtak 18.04.2024. godine**

- dolazak ekipa u Garešnicu. Akreditacija u prostorijama ŠRD „Ilova“ na jezeru Skresovi, ulica Petra Svačića 38a od 17,00 do 20,00 sati.
- prilikom prijave ekipe donijeti i predati himnu u mp3 formatu i zastavu svoje države. Na otvaranju i zatvaranju natjecanja svaka ekipa pored državne može nositi i zastavu svog kluba.

### **Petak 19.04.2024. godine**

- u 07,00 sati izvlačenje boksova za trening na jezeru Skresovi
- 08,00 do 14,00 sati službeni trening
- 17,00 sati otvaranje natjecanja na Trgu hrvatskih branitelja u Garešnici
- nakon službenog otvorenja domjenak dobrodošlice u prostorijama ŠRD „Ilova“ na jezeru Skresovi

### **Subota 20.04.2024. godine**

- do 07,00 sati prijava na jezeru Skresovi
- 07,00-07,30 sati izvlačenje sektora i startnih brojeva
- 07,30-08,00 sati odlazak na stazu
- 08,00-09,50 sati priprema
- 09,50-10,00 sati obilno hranjenje
- 10,00-14,00 sati natjecanje
- 14,00 sati vaganje ulova

### **Nedjelja 21.04.2024. godine**

- do 07,00 sati prijava na jezeru Skresovi
- 07,00-07,30 sati izvlačenje sektora i startnih brojeva
- 07,30-08,00 sati odlazak na stazu
- 08,00-09,50 sati priprema
- 09,50-10,00 sati obilno hranjenje
- 10,00-14,00 sati natjecanje
- 14,00 sati vaganje ulova
- 17,00 sati proglašenje rezultata i svečani domjenak u društvenom domu u Kajgani

## PRIJAVA EKIPE

NAZIV EKIPE	
DRŽAVA	
ADRESA KLUBA - EKIPA	
GRAD IZ KOJEG DOLAZI EKIPA	
TELEFON I FAX	
E-MAIL ADRESA	
KONTAKT OSOBA	
TELEFON KONTAKT OSOBE	
DATUM PRIJAVE I POTPIS OVLAŠTENE OSOBE	

## PRIJAVA ČLANOVA EKIPE

NAZIV EKIPE	
DRŽAVA IZ KOJE EKIPA DOLAZI	
DATUM PRIJAVE:	POTPIS:

FUNKCIJA U EKIPI	PREZIME	IME
1. Natjecatelj		
2. Natjecatelj		
3. Natjecatelj		
4. Natjecatelj – rezerva		
Gost		
Gost		



## **NABAVA MAMACA**

Za narudžbu mamaca i hrane možete se obratiti:

INTERLAND d.o.o. Varaždin

Kontakt osoba: Boris Ljepava

Broj telefona: +385911636671

E-mail: [interlandvz@gmail.com](mailto:interlandvz@gmail.com)

## **SMJEŠTAJ**

Za smještaj možete se obratiti Turističkoj zajednici Sjeverna Moslavina

Kontakt osoba: Daniela Belak

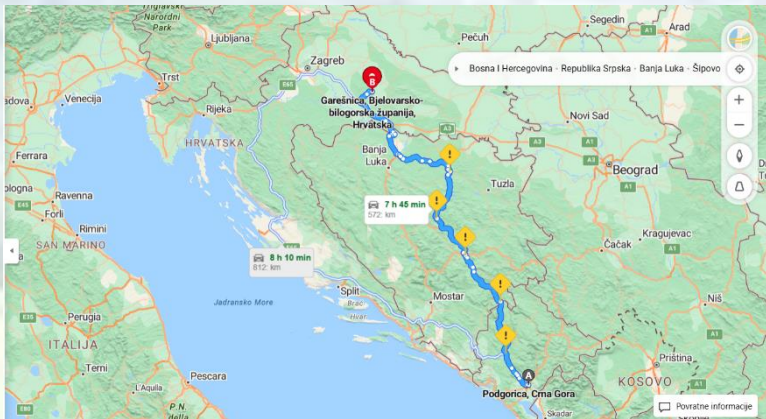
Broj telefona: +385993805170

E-mail: [info@tzsm.hr](mailto:info@tzsm.hr)

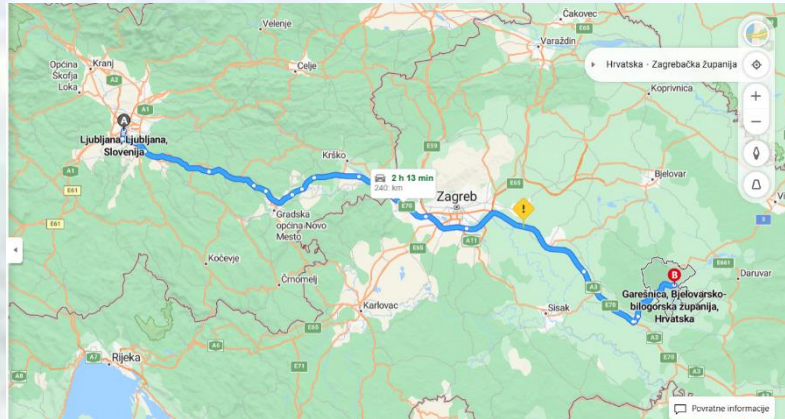




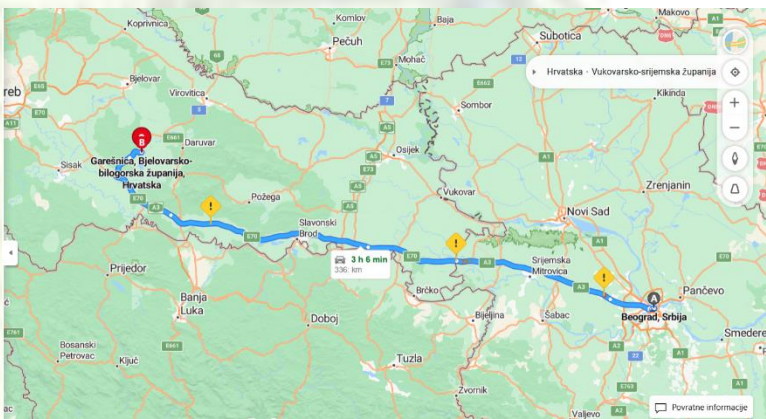
# UDALJENOST



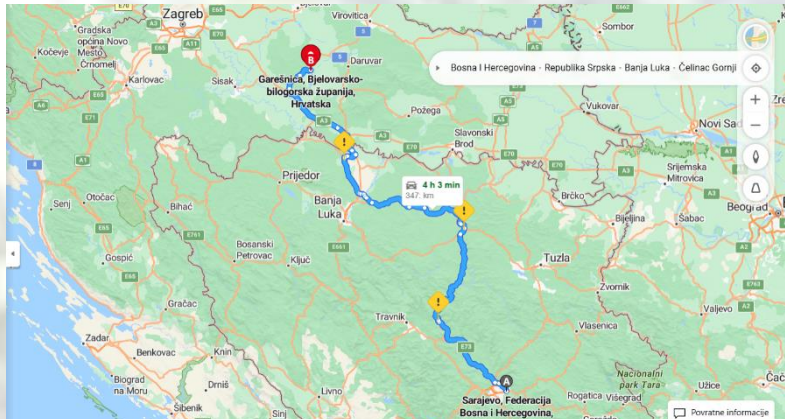
[Podgorica, Crna Gora do Garešnica, 43280 – Google karte](#)



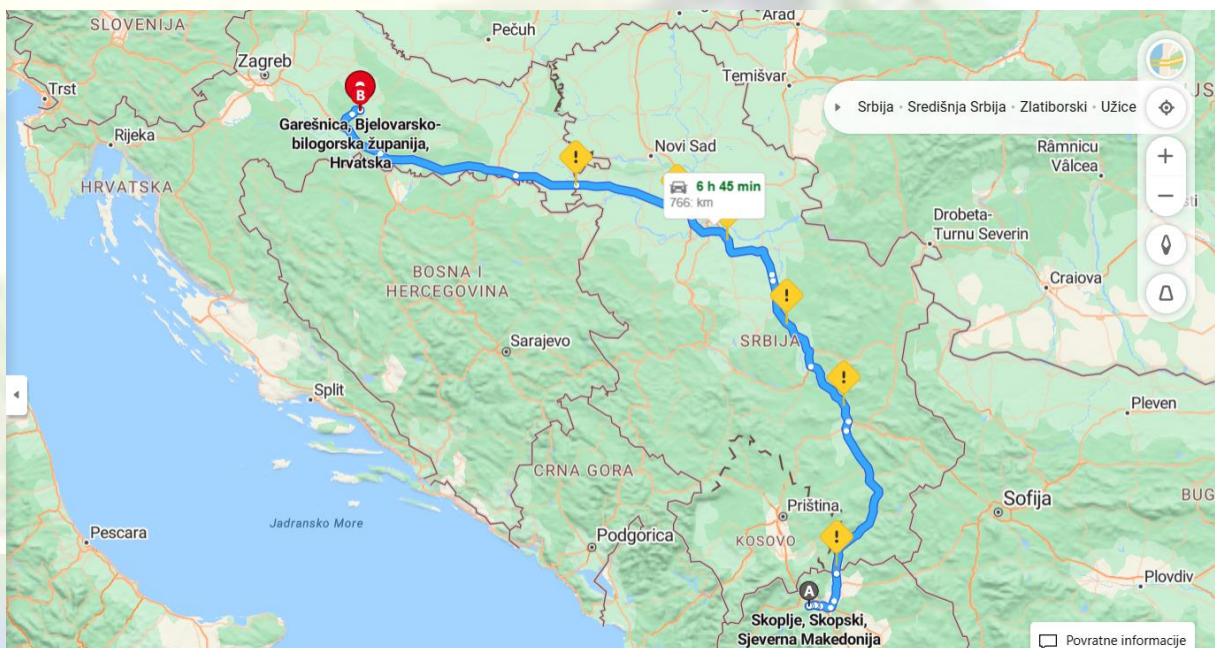
[Ljubljana, Slovenija do Garešnica, 43280 – Google karte](#)



[Beograd, Srbija do Garešnica, 43280 – Google karte](#)



[Sarajevo, Bosna i Hercegovina do Garešnica, 43280 – Google karte](#)



[Skopje, Sjeverna Makedonija do Garešnica, 43280 – Google karte](#)